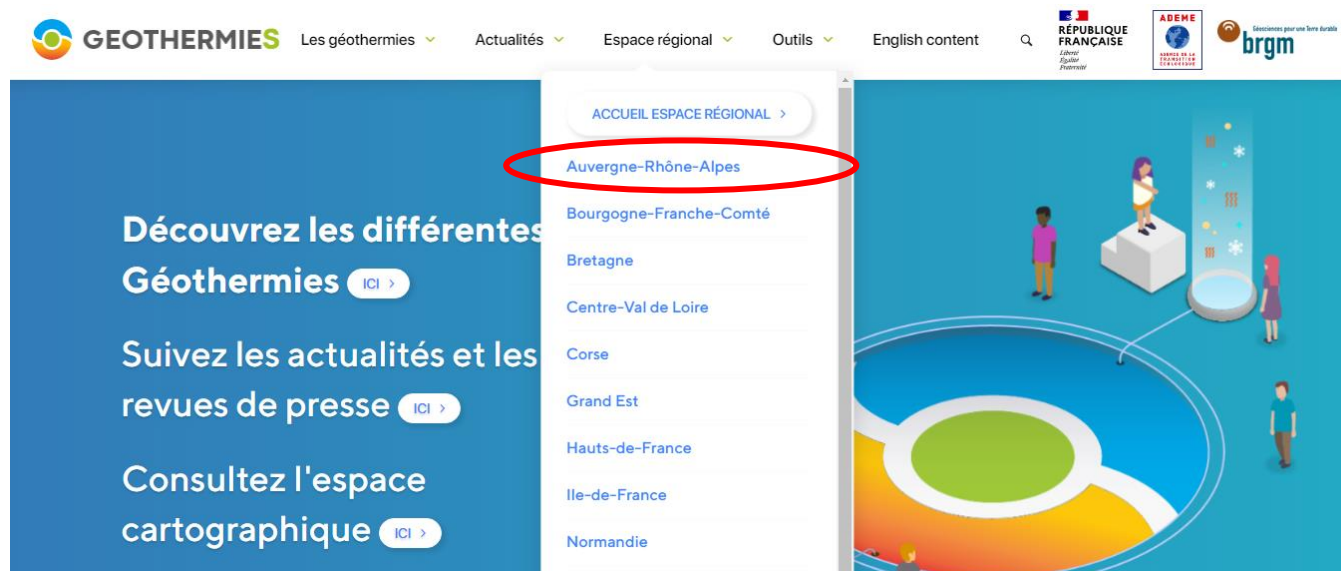


## Guide utilisateur Géothermies

- 1- Aller sur le site : <https://www.geothermies.fr/>
- 2- Cliquez sur « Espace régional » puis « Auvergne-Rhône-Alpes »



- 3- Cliquez sur « La carte régionale & ses données »

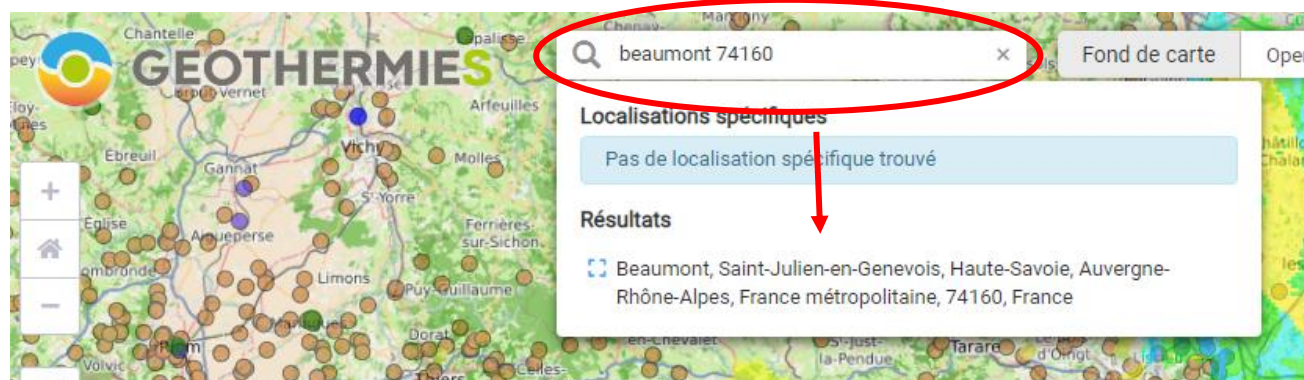
### EXEMPLES D'OPÉRATIONS DANS VOTRE RÉGION

- 📍 La société KTR France à Dardilly (Rhône)
- 📍 L'hôtel de ville de Beaumont (Puy de Dôme)
- 📍 L'école élémentaire de Pers Jussy (Haute Savoie)

[LA PAGE DES EXEMPLES D'OPÉRATIONS DANS VOTRE RÉGION >](#)

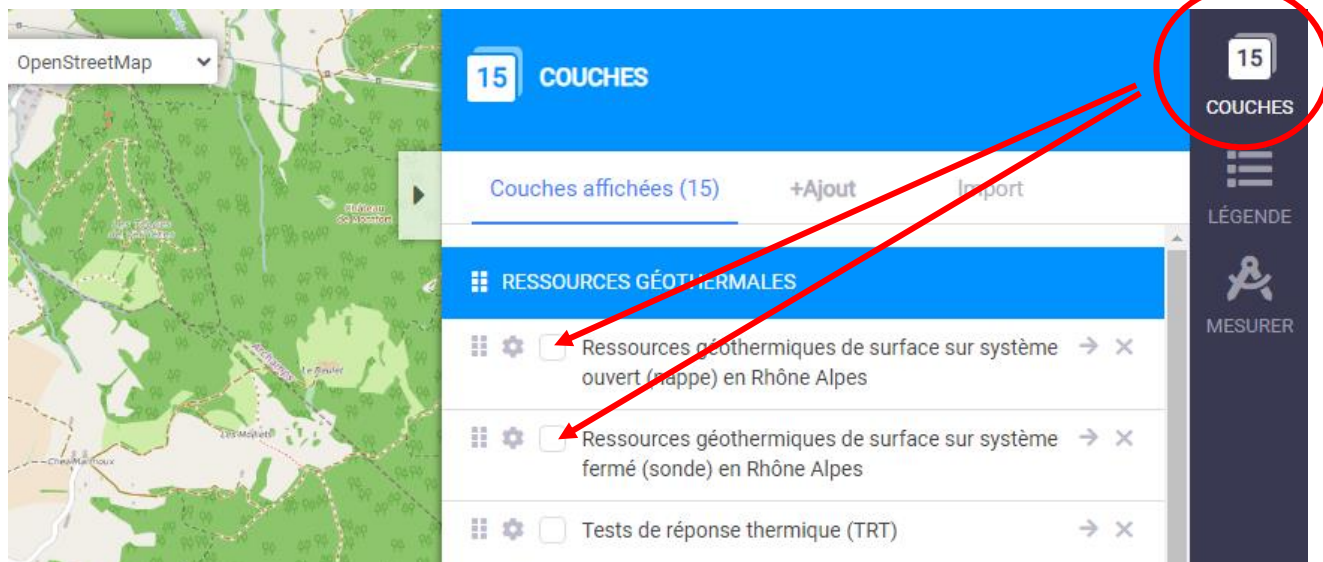


- 4- Sur la carte, dans l'onglet « rechercher » indiquez beaumont 74160 et cliquez sur le résultat



- 5- Dans l'onglet « couche » cliquez alternativement sur sur :
- Ressources géothermiques de surface sur système ouvert (nappe)
  - Ou
  - Ressources géothermiques de surface sur système fermé (sonde)

Pour connaître le potentiel d'utilisation de la ressource sur le territoire



- 6- Pour avoir le détail des informations présentes sur la carte, appuyez sur l'onglet « légende »

